





















































































































































































































RUTÓMETRO Madrid Cabo de Creus 2022

-  Alojamiento
-  Alimentación/Bar/Restaurante
-  Farmacia
-  Banco/cajero
-  Tienda de bicicletas

Punto de paso	Recorrido	Restante	Observaciones	Servicios
LAS VEGAS (Madrid)				
Puerta del Sol	0	922	Travesía urbana y carril bici Madrid Río.	    
Rivas-Vaciamadrid	28,4	893,6	Parque Regional del Sureste. Lagunas y puente ferroviario en el río Jarama. Camino de Uclés.	    
Arganda	36,3	885,7	Vía Verde del Tajuña. Camino de Uclés.	    
Morata de Tajuña	52,5	869,5	Vía Verde del Tajuña. Camino de Uclés.	   
Perales de Tajuña	59,8	862,2	Vía Verde del Tajuña. Camino de Uclés.	   
Tielmes	65,7	856,3	Vía Verde del Tajuña. Puente medieval.	   
Carabaña	73,3	848,7	Vía Verde del Tajuña. Camino de Uclés.	   
Orusco	78,1	843,9	Vía Verde del Tajuña.	   
Ambite	84,1	837,9	Fin del firme acondicionado de la vía verde	   
LA ALCARRIA (Guadalajara)				
Mondéjar	92,4	829,6	Travesía urbana. Antigua vía del ferrocarril.	   
Pozo de Almoquera	100,4	821,6	Estepa cerealista. Antigua vía del ferrocarril.	
Yebra	106,9	815,1	LIC Cerros Margosos de Pastrana y Yebra. Puente romano en el arroyo de la Vega.	 
Sayatón	119,6	802,4	Valle del río Tajo. Sierra de Altomira. Castillo de Anguix.	
Presa de Entrepeñas	137,8	784,2	Puente medieval en el río Tajo. Final del antiguo ferrocarril de Arganda (restos de la estación). Paraje natural. Mirador. El Kilómetro Cero deja el ambiente de estepas cerealistas y cerros de yesos y margas de la Alcarria Baja y entra en los valles, vegas y bosques de la Alcarria Alta.	
Alocén	151,5	770,5	Vistas del embalse de Entrepeñas. Pinares.	 
La Puerta	172,4	749,6	Puente románico. Paraje natural.	
Viana de Mondéjar	175,3	746,7	Monumento Natural de las Tetas de Viana.	
PARQUE NATURAL DEL ALTO TAJO (Guadalajara)				
Villanueva de Alcorón	207,1	714,9	Páramo serrano de pinar y sabinas.	
Zaorejas	218,9	703,1	Trazado urbano medieval, casonas de piedra y acueducto romano.	 
Puente de San Pedro	226,5	695,5	Puente del río Tajo. Paraje natural. Monumento de toba y cascada de la Escaleruela.	
Valle del río Gallo	235	687	Paraje natural, sotos fluviales y formaciones rocosas del Jurásico.	
Virgen de la Hoz	248,2	673,8	Santuario. Paraje natural. Rutas temáticas de senderismo.	 
SEÑORÍO DE MOLINA (Guadalajara)				
Molina de Aragón	259,8	662,2	Barrio judío, morería, puente medieval, murallas, arquitectura típica del Señorío de Molina en sillar rojo de arenisca. Castillo.	    
Cubillejo de la Sierra	271,5	650,5	Arquitectura popular molinesa. Peirones de piedra.	
La Yunta	280,8	641,2	Arquitectura tradicional molinesa. Peirones de piedra.	 
COMARCA DEL JILOCA (Zaragoza)				
Gallocanta	302	620	Lagunas de Gallocanta. Reserva de fauna.	 
Berrueco	306,5	615,5	Castillo medieval.	
Castejón de Hornos	310,5	611,5	Travesía urbana.	
Burbáguena	322	600	Valle del Jiloca. Conjunto urbano. Arquitectura tradicional.	 
Lagueruela	337,3	584,7	Peirones de Santa Lucia y de San Antón. Sierra del Cucalón.	
Loscos	353	569	Restos fósiles y arqueológicos del Neolítico.	
CAMPO DE BELCHITE (Zaragoza)				
Azuara	382,2	539,8	Villa romana, muralla árabe, arquitectura popular, ermita románica. Vega del río Cámaras.	   
Almonacid de la Cuba	390	532	Presa romana. Conjunto urbano. Paraje natural.	   
Belchite	395,7	526,3	Conjunto urbano. Belchite Viejo.	   
RIBERA BAJA DEL EBRO Y MONEGROS (Zaragoza)				
Quinto	427	495	Ribera del río Ebro.	   

Gelsa	432	490	Puente del río Ebro. En Gelsa comienza el tramo del Kilómetro Cero integrado en el desierto de los Monegros, en el ecuador entre Madrid y el Cap de Creus. Atención, no hay servicios hasta Fraga.	   
Desierto de Monegros	462	460	El ambiente está dominado por las secas y aisladas fosas salinas que quedaron cuando desapareció el primitivo mar que cubría la depresión del Ebro. El track pasa cerca de la Laguna de la Playa y de las Saladas de Sástago-Bujaraloz.	
Fraga	518,5	403,5	Puente del río Cinca. Casco histórico de trazado árabe y medieval. Castillo. Torre templaria. Camino de Santiago de Sant Jaume.	    
LLEIDA				
Alcarràs	535,7	386,3	Travesía urbana.	   
Lleida	549	373	Travesía urbana. Patrimonio monumental.	    
Bell-lloc d'Urgell	565,2	356,8	Camino de Santiago de Sant Jaume.	    
Mollerussa	576	346	Camino de Santiago de Sant Jaume.	    
Golmés	579	343	Travesía urbana.	  
Castellnou de Seana	583,5	338,5	Camino de Santiago de Sant Jaume.	 
Anglesola	594	328	Camino de Santiago de Sant Jaume.	   
Tárrega	601	321	Fachadas góticas, palacios y edificios modernistas en el centro histórico. Camino de Santiago de Sant Jaume.	    
Cervera	615	307	Patrimonio histórico, artístico y monumental.	    
BARCELONA				
Calaf	641	281	Travesía urbana.	   
Manresa	673	249	Patrimonio histórico, cultural y artístico. Trazado urbano medieval, monumentos góticos y edificios modernistas.	    
San Fruitós de Bages	678	244	Travesía urbana.	   
Navarçles	681,7	240,3	Comienza la subida al Serrat de Mussarra y el Coll de Lligabosses.	   
Granera	704,6	217,4	Castillo medieval.	 
Castellterçol	713,5	208,5	Arquitectura tradicional. Castillo medieval.	   
Tona	730	192	Arquitectura tradicional. Castillo medieval.	    
Santa Eugenia de Berga	739,4	182,6	Travesía urbana.	  
Sant Sadurní d'Osormort	751	171	Iglesia románica del siglo XI. El Kilómetro Cero entra en el espacio natural de Les Guilleries y recorre los magníficos bosques de los embalses de Sau y Susqueda. Camino de Santiago de Sant Jaume.	
GIRONA				
La Cellera de Ter	797	125	Vía Verde del Carrilet.	   
Bonmatí	802,8	119,2	Travesía urbana. Valle del Ter.	 
Girona	820	102	Casco antiguo y centro histórico. Murallas medievales. Judería y baños árabes. Casas del río Oñar. Catedral gótica de Santa María.	    
Sarrià de Ter	824,5	97,5	Valle del Ter.	    
Cervià de Ter	835	87	Masía tradicional. Camino de Santiago de Sant Jaume.	 
Sant Jordi Desvalls	840	82	Travesía urbana.	   
Valldevià	851,3	70,7	Arquitectura tradicional.	
Sant Mori	855,3	66,7	Arquitectura tradicional. Castillo.	 
Vallveralla	861,3	60,7	Travesía urbana.	
Torroella de Fluvià	864,2	57,8	Travesía urbana.	
Sant Pere Pescador	868,2	53,8	Parque Natural dels Aiguamolls de l'Empordà.	   
Castelló d'Empúries	877,2	44,8	Travesía urbana.	   
Roses	889,2	32,8	Centro turístico en la Costa Brava. Castillo de la Trinidad, Ciudadela, Punta Falconera, conjunto megalítico y calas.	    
Cadaqués	910,8	11,2	Casa Museo Salvador Dalí. Arquitectura tradicional. Bahía de Port Lligat.	   
Cap de Creus	922	0	Parque Natural del Cap de Creus	